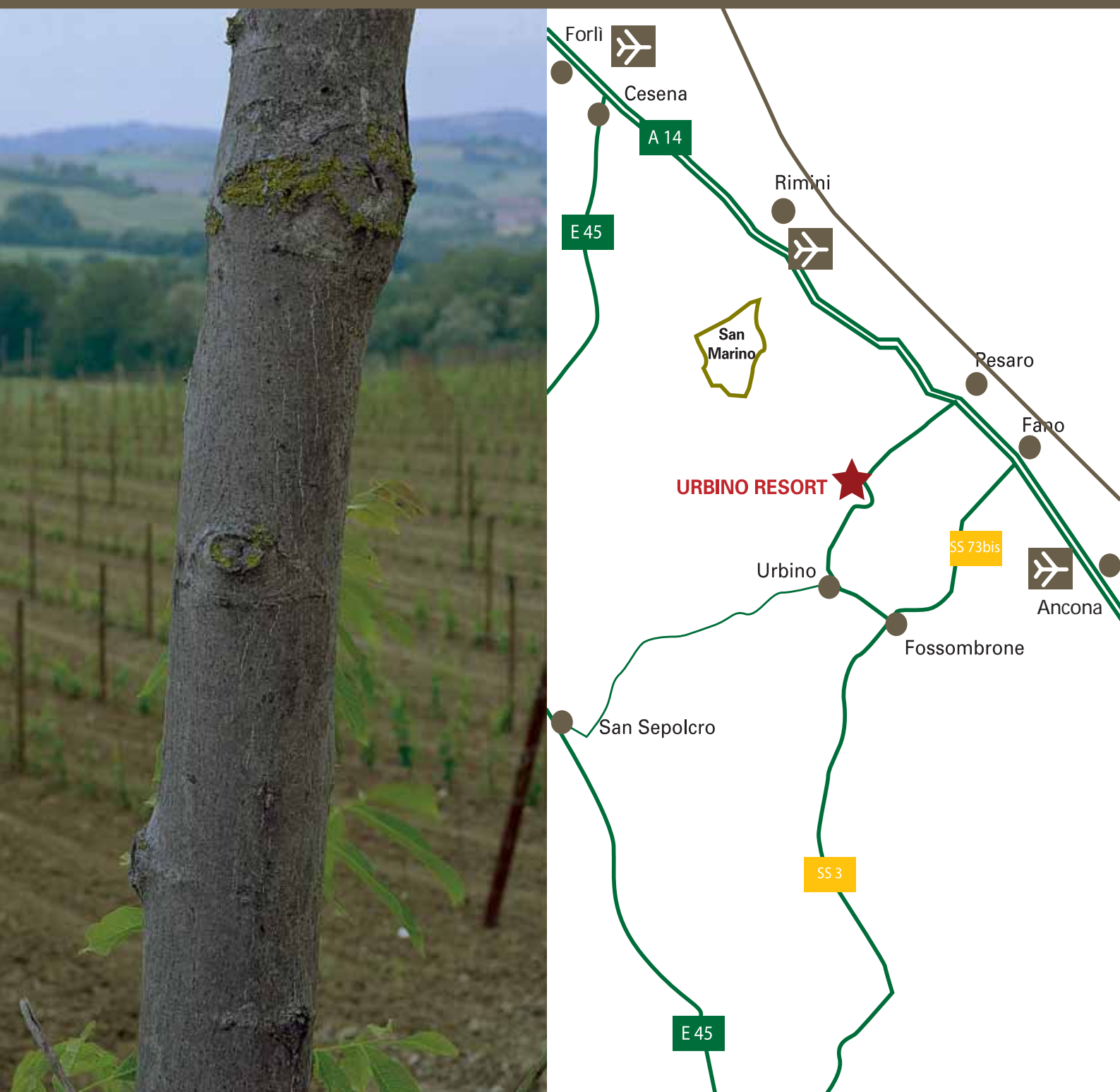
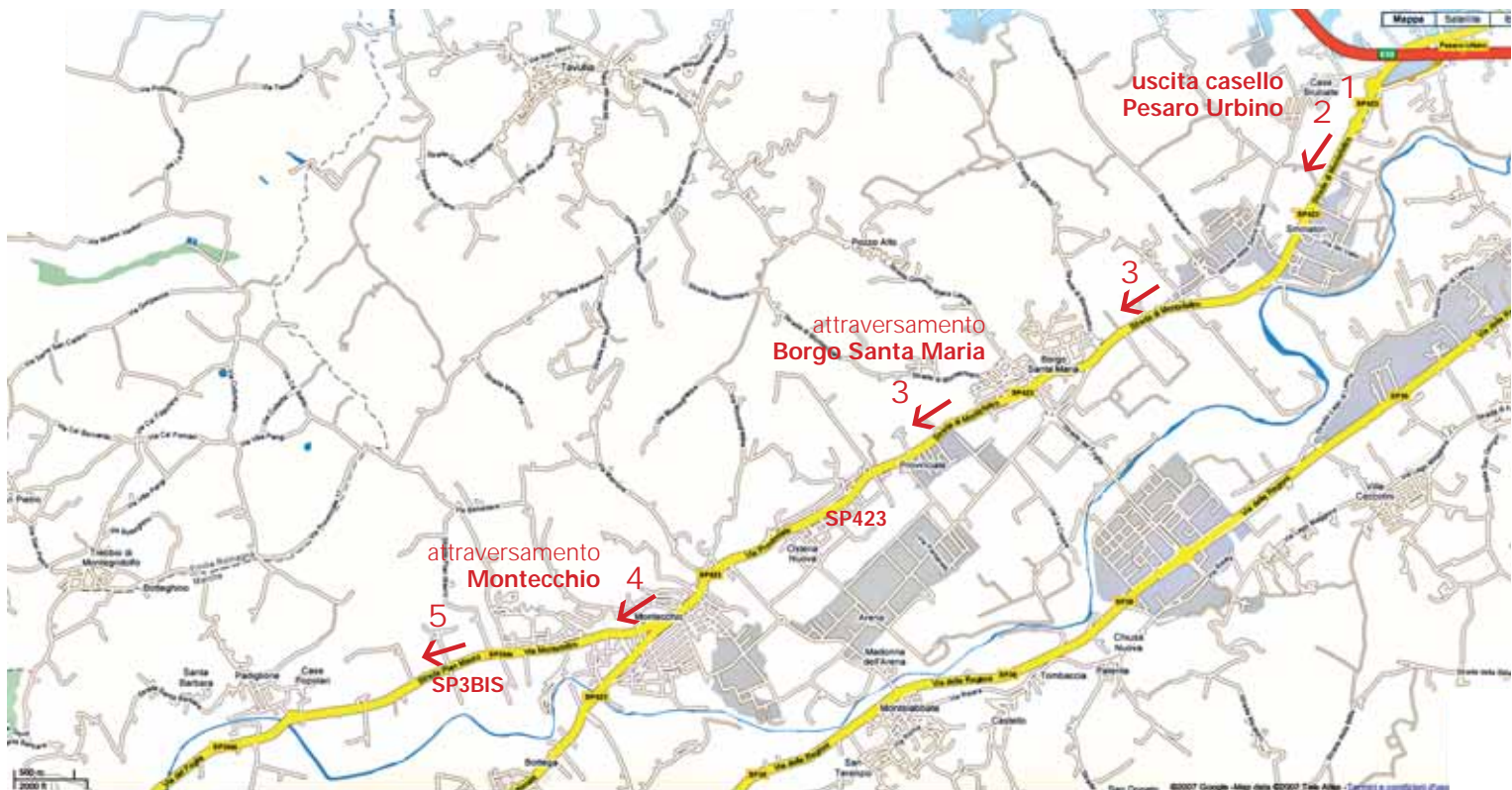


Come arrivo: da Pesaro  
da Urbino  
da Ancona  
da Bologna  
da Roma



# Come arrivo: da Pesaro



1 Uscita casello autostradale Pesaro e Urbino

2 Alla rotonda, prendere la 2a° uscita  
Continuare su: **Strada di Montefeltro SP423** (0,4km)

3 Continuare su: **SP423** 8km  
Attraversamento di **Borgo Santa Maria** 11km

4 Attraversare **Montecchio**  
Continuare su: **SP423** (0,6km)  
Alla rotonda, **Corso 23 Gennaio**, prendere la 2a° uscita  
Continuare su: **SP3BIS** (0,7km)

5 Continuare su: **SP3BIS** (9,5km)

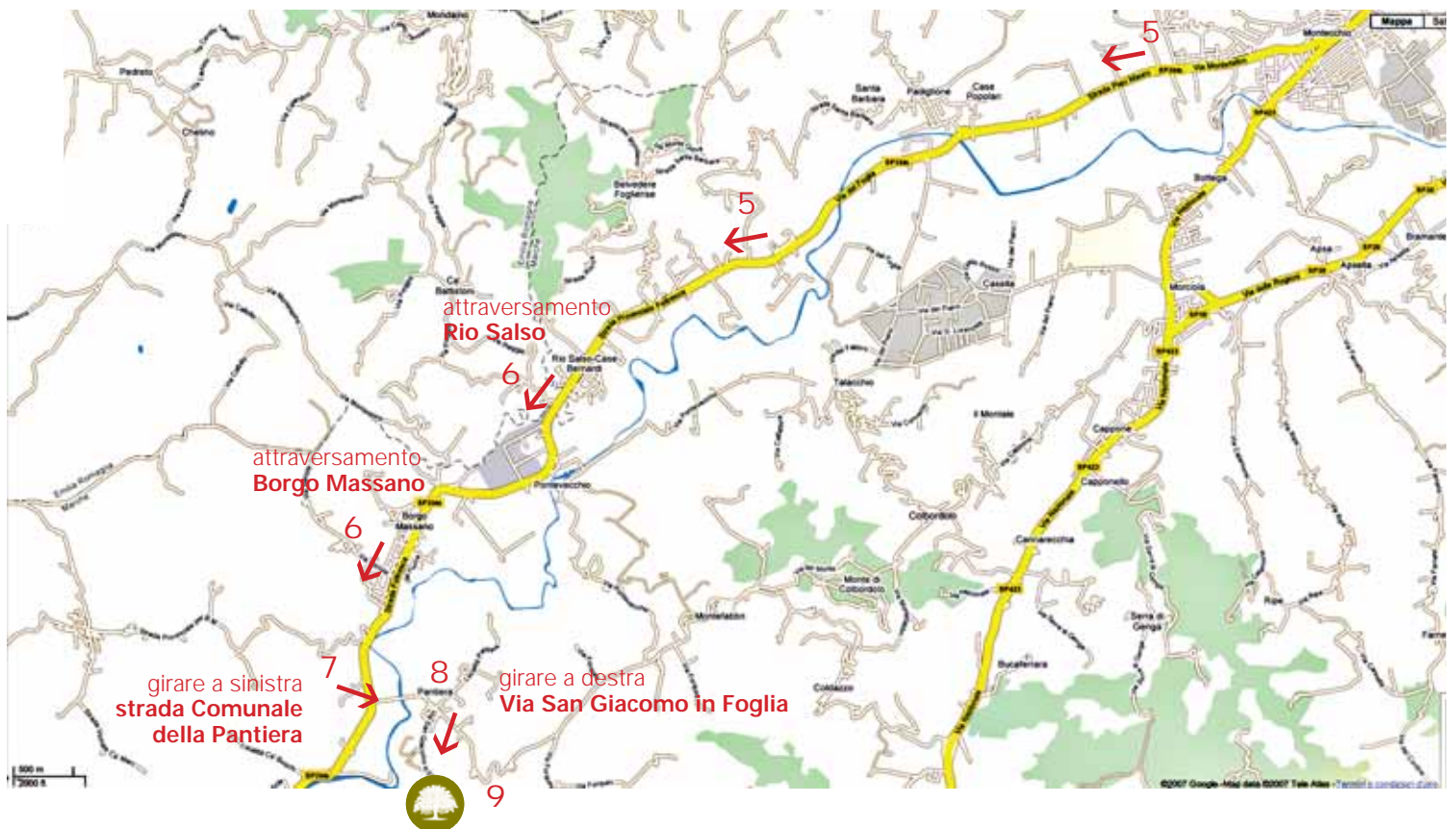
6 Attraversare **Rio Salso e Borgo Massano** 23km

6 Girare a sinistra: **Via Strada Comunale della Pantiera** (0,5km)

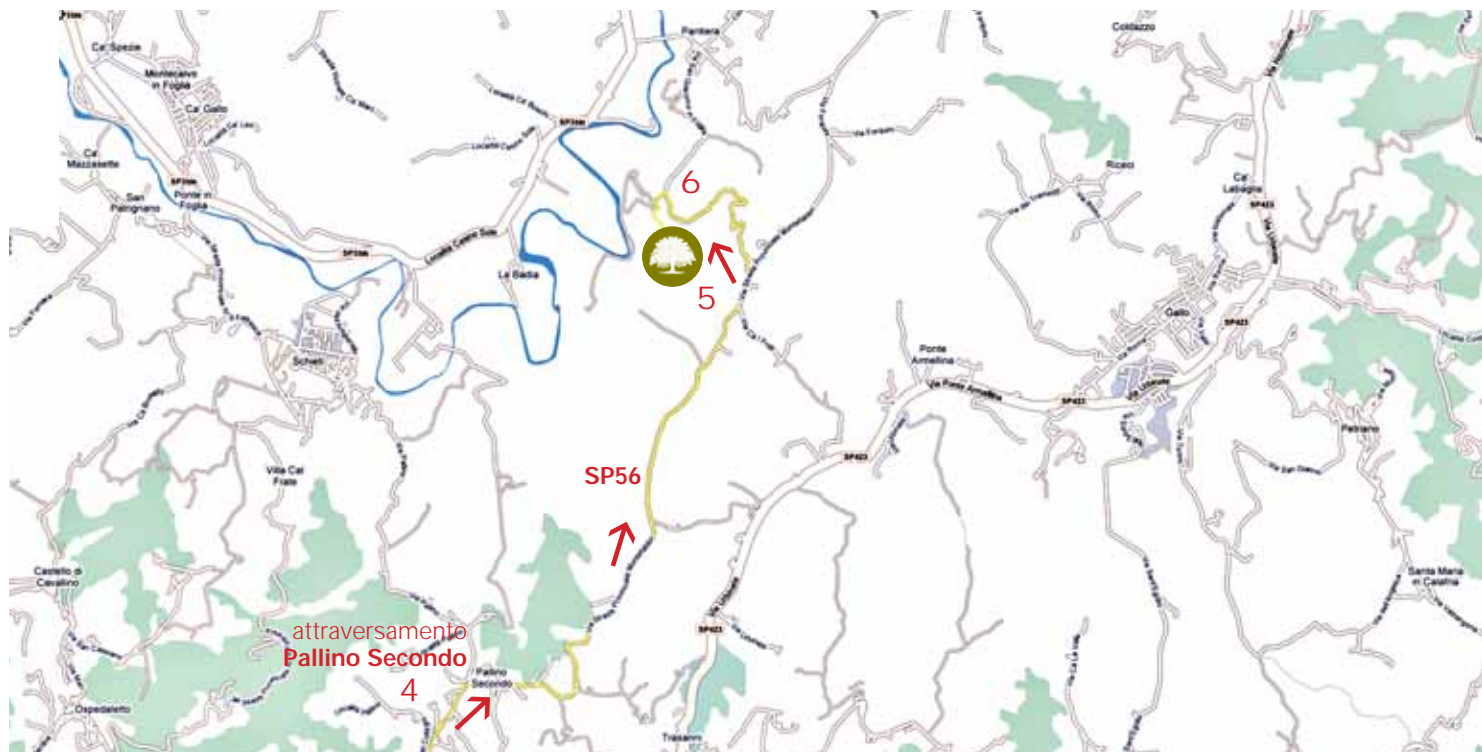
7 Girare a destra: **Località Pantiere** (0,2km)

8 Girare a destra: **SC3 / Via San Giacomo in Foglia** (0,6km)

**Arrivo: Urbino, Via San Giacomo in Foglia** 24km  
[00km) sono parziali, 00km) sono totali fino al punto in oggetto]



# Come arrivo: da Urbino



1 Alla prima ● rotonda, prendere l'uscita che porta su **Via Luciano Laurana** ovvero la 1a uscita se venite da **Pesaro**, la 3a se venite da **Roma** (0,1km)

Alla quarta ● rotonda, Svolta leggermente a destra per rimanere su **Viale Federico Comandino**, **Uscita Urbino** 3.5km

sulla Vs sinistra troverete il **Parcheggio comunale di Urbino**

3 Continuare sulla **SP56 (Strada Provinciale Montefabbri)** 8km

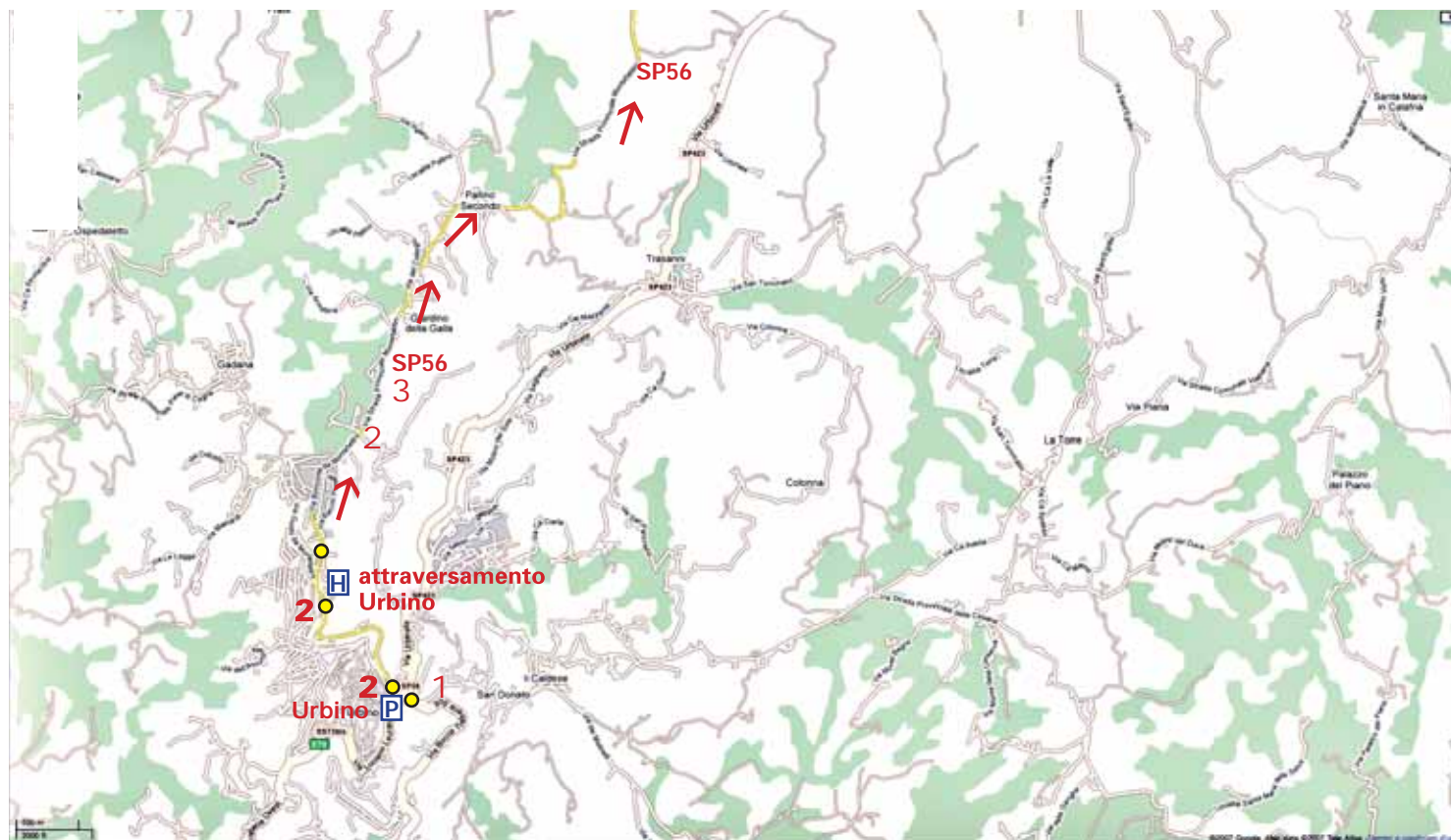
Alla seconda ● rotonda, prendere la 1a uscita **Viale Giuseppe di Vittorio** e proseguire per (0.8km)

4 Attraversamento di **Pallino II** 12km  
5 Girare a sinistra: **Strada Comunale della Pantiera** (1.7km)

2 Alla terza ● rotonda, prendere la 1a uscita Continuare su: **SP9/Viale Federico Comandino**, vedrete l'**ospedale** sulla Vs destra (1.1km)

6 Girare a sinistra: **SC3/Via San Giacomo in Foglia** (0.8km)  
**Arrivo: Urbino, Via San Giacomo in Foglia** 15km

[00km) sono parziali, 00km sono totali fino al punto in oggetto]



# Come arrivo: da Ancona



## Ancona Nord > Uscita casello autostradale Pesaro e Urbino

- 1 **Ancona Nord**: Ritirare il biglietto 1km
- 2 **A14** Seguire la direzione: **BOLOGNA**  
Continuare su: A14 / E55 58km
- 2 Prendere l'uscita in direzione: **PESARO URBINO** 59km

Dall'uscita del casello di Pesaro e Urbino vedere  
Come arrivo da Pesaro e Urbino

## Bologna > Uscita casello autostradale Pesaro e Urbino

- 1 **BOLOGNA San Lazzaro**: Ritirare il biglietto 1km
- 2 A14 in direzione di: **ANCONA**
- 3 Prendere l'uscita in direzione: **PESARO URBINO** 140km
- 4 Seguire la direzione: **URBINO** 141km

Dall'uscita del casello di Pesaro vedere  
Come arrivo da Pesaro e Urbino

# Come arrivo: da Bologna



# Come arrivo: da Roma



- |   |   |                |    |  |         |
|---|---|----------------|----|--|---------|
| 1 | segui le indicazioni per Firenze ed entra in <b>A1dir</b><br>Strada a pedaggio parziale | 18.4 km        | 10 | Procedi in direzione nord da <b>SS3bis</b> verso <b>Uscita Umbertide</b>                   | 3.1 km  |
| 2 | Prendi l'uscita verso <b>A1</b> Strada a pedaggio                                       | 0.2 km         | 11 | Prendi l'uscita Umbertide verso <b>Gubbio</b>  | 0.3 km  |
| 3 | segui le indicazioni per <b>Firenze/A1</b> ed entra in A1                               |                | 12 | segui le indicazioni per <b>SS219/Gubbio/Pesaro</b>  | 22.4 km |
| 4 | Prendi l'uscita <b>Orte</b> verso Orte Strada a pedaggio                                | 0.2 km         | 13 | Alla rotonda, prendi l'uscita 3a per <b>SS452</b>  | 9.9 km  |
| 5 | Mantieni la destra al bivio per proseguire verso <b>SS204/Via Terni</b>                 |                | 14 | Prosegui su <b>Via Contessa Nuova/SP452</b>  | 2.2 km  |
| 6 | Svolta a destra a <b>SS204/Via Terni</b>  | 1.0 km         | 15 | Svolta a sinistra a Via Flaminia Sud/SP3<br>Continua a seguire la SP3                      | 31.5 km |
| 7 | Prendi lo svincolo per la <b>SS675</b>  | 20.1 km        | 16 | Prendi l' <b>uscita Calmazzo</b> per entrare in <b>SS73bis</b> verso <b>Urbino</b>         | 15.7 km |
| 8 | Prendi l'uscita verso <b>SS3bis/Perugia/SS71/Cesena</b>                                 |                | 17 | Alla rotonda, prendere la 3a° uscita<br>Continuare su: <b>Via Nazionale Bocca Trabaria</b> | 1 km    |
| 9 | Entra in <b>E45</b>   | <b>98.5 km</b> |    | <b>Da Via Nazionale Bocca Trabaria vedere<br/>Come arrivo da Urbino</b>                    |         |

